



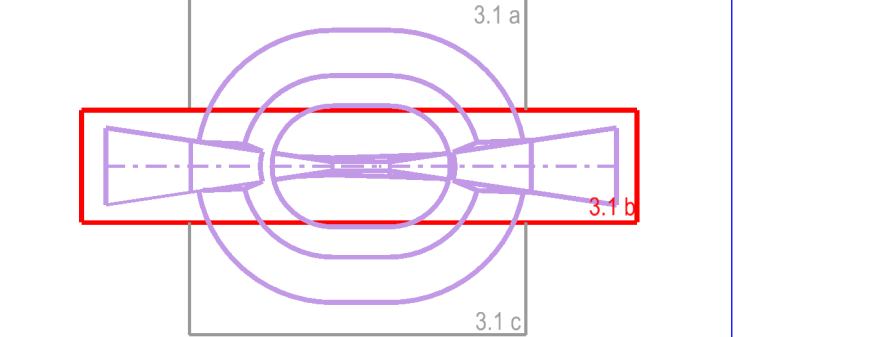


- LEGENDA**
-  OP PŘIBLIŽOVACÍHO A VZLET. PROSTORU
 -  OP PŘECHODOVÉ PLOCHY
 -  OP VNITŘNÍ VODOROVNÉ PLOCHY
 -  OP KÚZELOVÉ PLOCHY
 -  OP VNEJŠÍ VODOROVNÉ PLOCHY
 -  VZTAŽNÝ BOD LETIŠTĚ



SCHEMA ČLENĚNÍ PŘÍLOHY Č. 3.1



SITUACE OP S VÝŠKOVÝM OMEZENÍM
STAVEB - ČÁST 2 zázres do mapy
• 1:25 000