




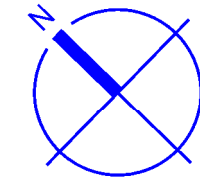
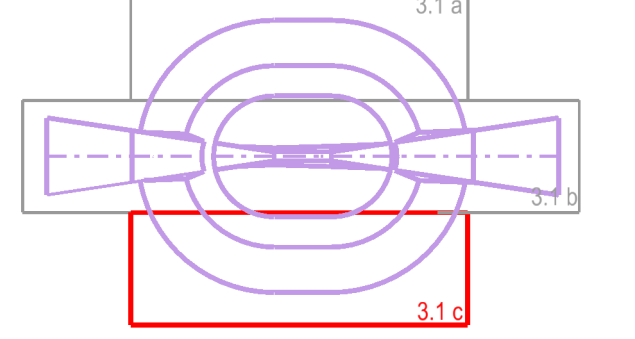


- LEGENDA**
-  OP PŘÍBLÍŽOVACÍHO A VZLET. PROSTORU
 -  OP PŘECHODOVÉ PLOCHY
 -  OP VNITŘNÍ VODOROVNÉ PLOCHY
 -  OP KUŽELOVÉ PLOCHY
 -  OP VNEJŠÍ VODOROVNÉ PLOCHY



SCHEMA ČLENĚNÍ PŘÍLOHY Č. 3.1



SITUACE OP S VÝŠKOVÝM OMEZENÍM
 STAVEB - ČÁST 3 zázres do mapy
 • 1:25 000